**COMUNE DI SANTA CROCE SULL'ARNO**
**Realizzazione**
**COMUNE DI CASTELFRANCO DI SOTTO**

PROGETTO PER LA
REALIZZAZIONE DEL BRACCETTO DI
COLLEGAMENTO DELLA BRETELLA
DEL CUOIO E IL MACROLOTTOINDUSTRIALE
PELLINO CAMPI ALTI

ESTRATTO DEL REGOLAMENTO URBANISTICO
ESTRATTO DELLA PLANIMETRIA CATASTALE
Scala 1/1000
VISTA AEREA CON CONI OTTICI
SOVRAPPOSIZIONE TRA IL R.U. E IL PROGETTO
TAVOLA 1

NOVEMBRE 2015

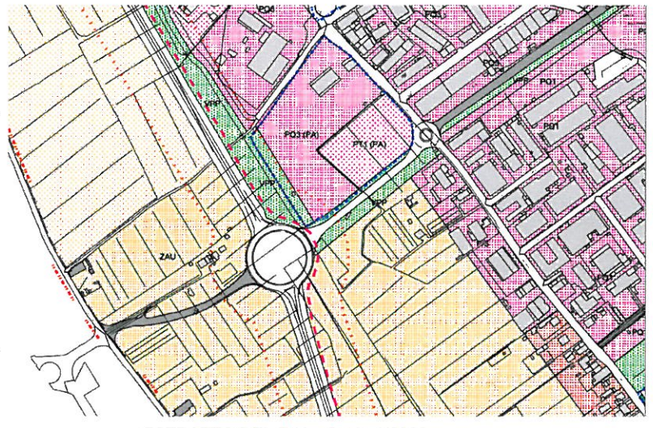


ESTRATTO DEL R.U. Scala 1/2000

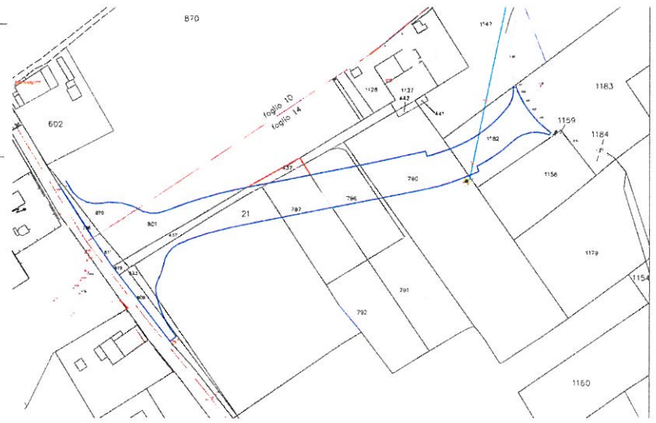


PLANIMETRIA CATASTALE CON PROPRIETA' INTERESSATE Scala 1/1000

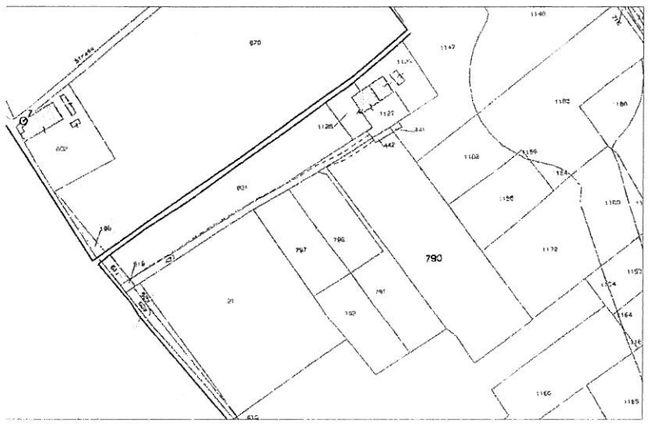

ESTRATTO DI MAPPA Scala 1/1000

VISTA 1 COLLEGAMENTO CON S.CROCE S/A

VISTA 2 DALLA ROTATORIA DELLA BRETELLA

VISTA 3 DA VIALE DELL'INDUSTRIA

VISTA 4 VISTA DA VIA DELLE CONFINA

| | QUOTA DI PROPRIETA' | FOGLIO | PARTICELLA N. | TOTALE SUPERFICIE CATASTALE | TOTALE SUPERFICIE INTERESSATA |
|---|---|---|---|---|---|
| ACROTELLI GIUSEPPE | 1/2" | 14 | 1180 | 72 0 | 624 |
| DI VIRO MICHELINA | 1/2" | 14 | 21 | 40 0 | 440 |
| DI VIRO ANTONIO | INTERO | 14 | 790 | 4940 | 710 |
| DI VIRO ANTONIO | 1/2" | 14 | 796 | 1074 | 370 |
| SANTO RUFO ANTONIETTA | 1/2" | 14 | 791 | 14 4 | 35 |
| DI VIRO STEFANIA | INTERO | 14 | 797 | 1294 | 471 |
| DI VIRO RAFFAELE | INTERO | 14 | 801 | 2736 | 754 |
| DI VIRO ANTONIO | 1/24" | 14 | 431 | 595 | 340 |
| SANTO RUFO ANTONIETTA | 1/24" | | | | |
| DI VIRO MICHELINA | 1/24" | | | | |
| DI VIRO RAFFAELE | 1/24" | | | | |
| ACROTELLI GIUSEPPE | 1/24" | | | | |
| DI VIRO STEFANIA | 1/24" | | | | |
| DI VIRO ANTONIO | 1/2" | 14 | 411 | 80 | 80 |
| DI VIRO CARMELA | 1/2" | | | | |
| DI VIRO CATALDO | 1/2" | | | | |
| DI VIRO MICHELINA | 1/2" | | | | |
| DI VIRO RAFFAELE | 1/2" | | | | |
| DI VIRO STEFANIA | 1/2" | | | | |
| DI VIRO BRISA | 1/2" | | | | |
| GIANLORENZO MARIA | 1/2" | | | | |
| | | | | TOTALE PARZIALE | 4015 |
| NIBBI ALESSANDRO | 1/2" | 10 | 670 | 16627 | 2040 |
| NIBBI SILVIA | 1/2" | | | | |
| COMUNE DI SANTA CROCE SULL'ARNO | INTERO | 14 | 423 | 200 | 87 |
| | | 14 | 419 | 20 | 20 |
| | | 10 | 196 | 110 | 87 |
| CONCORSO PER LA REALIZZAZIONE E GESTIONE AIR. SMALTIMENTO | | 14 | 801 | 2440 | 770 |
| | | | | TOTALE GENERALE | 6627 |

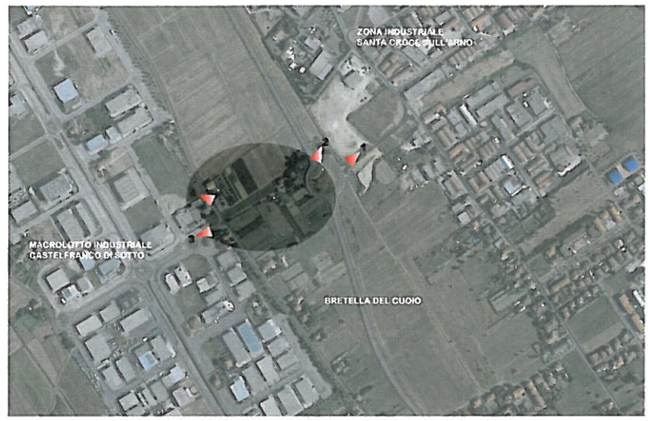


IMMAGINE SATELLITARE STATO ATTUALE Scala 1/5000

IMMAGINE SATELLITARE STATO PROGETTO Scala 1/5000

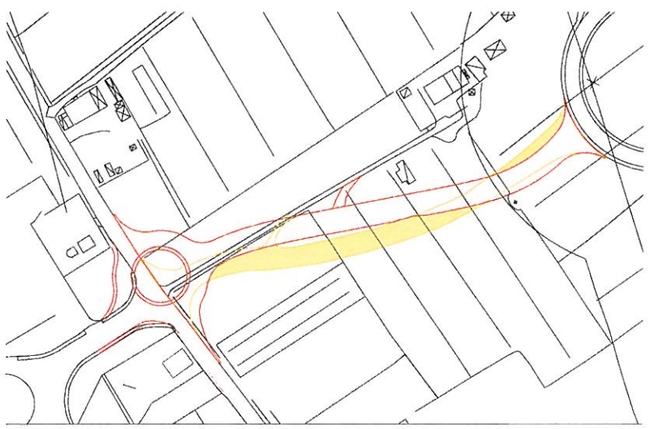

SOVRAPPOSIZIONE TRA R.U. E PROGETTO Scala 1/1000